



Fakta

- Hva har vi gjort før
- Hva er vi gang med?
- Noen fakta
 - 449 stk sandfang med sluk
 - 298 stk sandfangkum.
- Total lengde kommunal vei 119 km inkl
- Løsninger i samarbeid med Norkart
 - Gis-line
 - Norkart VA Felt
 - Komtek VA Privat
 - Norkart Slamtømmer felt

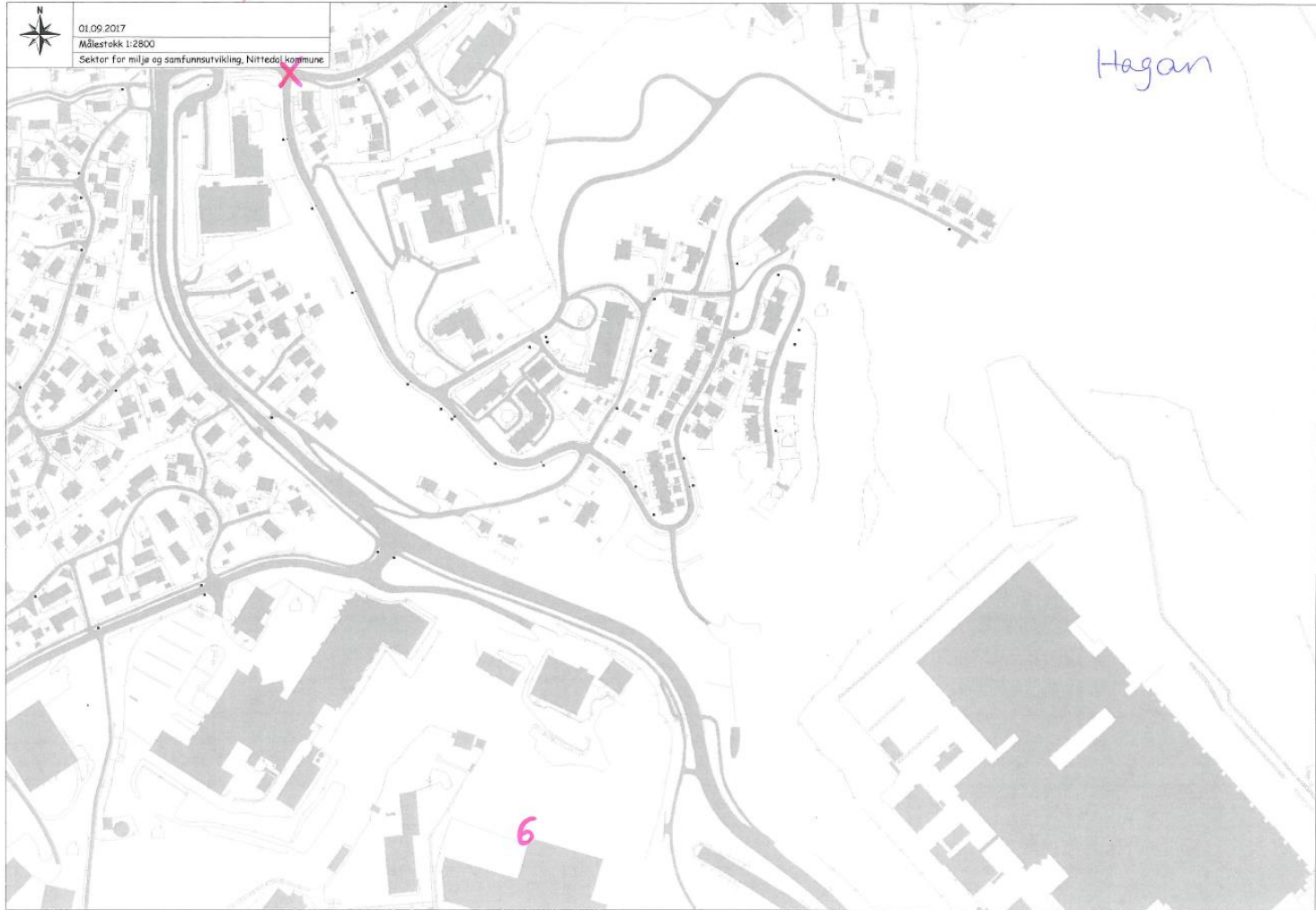




01.09.2017

Målestokk 1:2500

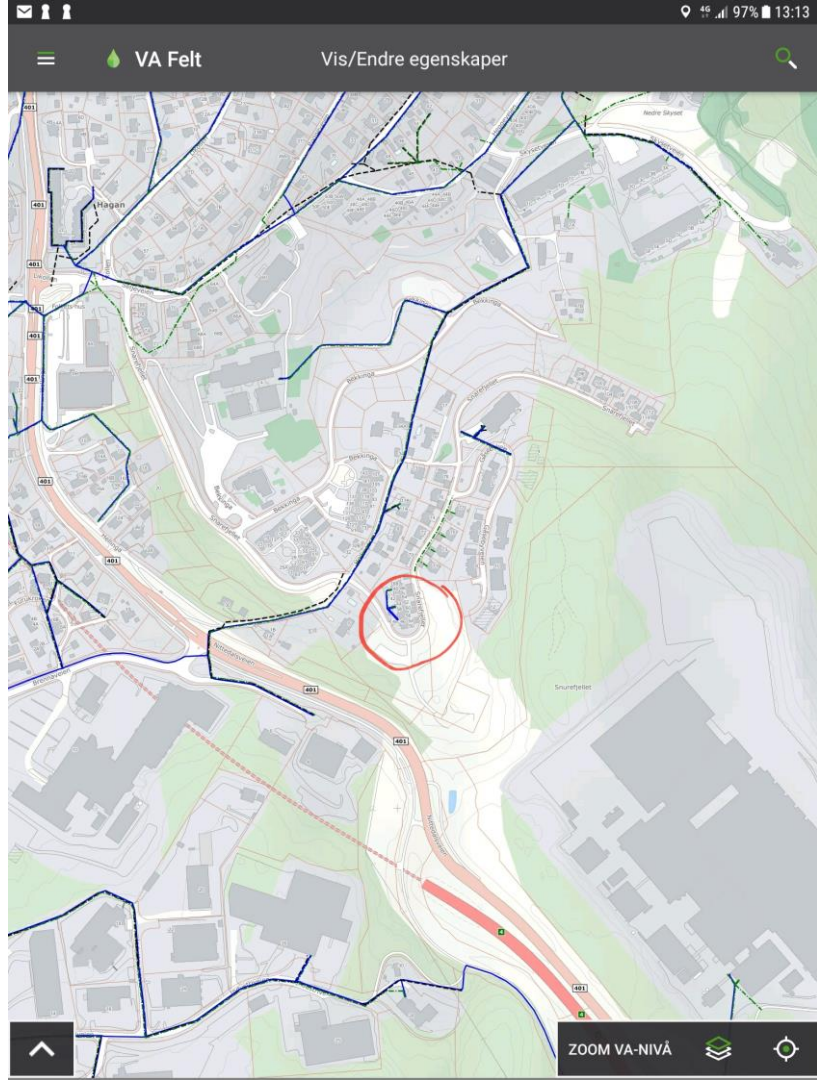
Sektor for miljø og samfunnsutvikling, Nittedal kommune

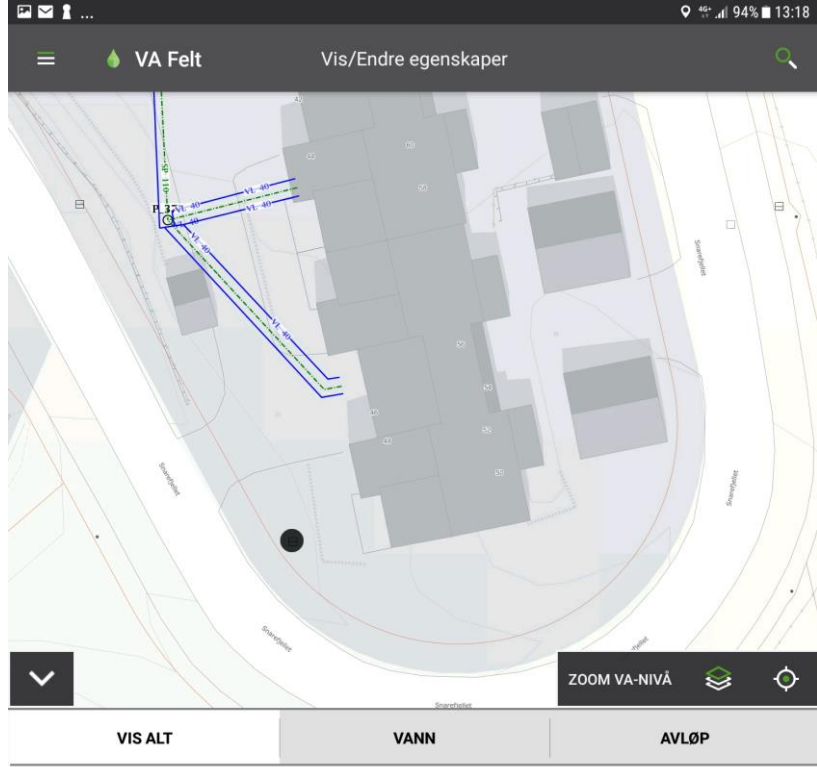


Hagan

6







Sluk m/sandfang 177471 ^
Overvann

Materiale:
Diameter:
Nedmål:
Status: Brukes
Anleggsår:
Eier:
Driftansvarlig:



Sandfang lagt inn i KOMTEK VA Privat

Endre avløpsanlegg 3323

Anlegg Komponent

Oversikt anlegg
Grafisk Kart
Ny komponent

6263 - Sandfang
Sandfang

Komponentdetaljer

Kategori Sandfang Plassering Krysset ved Ejuvegen 5
Type Sandfang
Fabrikat Merknad
Materiale Betong
Innhold Avrenning fra veg
Volum 5
 Skal tømmes Anleggsnr. WEBGIS

Koordinater
Sosisystem Nord Øst
22 6724543 611780 Kart...

Koordinater stoppepunkt
Sosisystem Nord Øst
22 Kart...

Tømmeadministrasjon

Tømmes av Nittedal kommune Neste tømming 12.03.2018
Type adkomst Lastebil Forrige tømming 12.03.2017
Høydeforskjell
Slangeutlegg 10 Tømmerrekvens 12 (måned)

Brukenhetstilknytning

Brukenhet Bygningsnr Adresse Bygningstype Bruksareal
Ny...
Slett

Lagre Lagre og lukk Avbryt

Registrert dato 13.03.2018 Registrert av kontek Endret dato 13.03.2018 Endret av kontek

POSISJON



Litt info om planlegging

- Alle Sandfangene kan legges i en eller flere roder som brukes til planlegging av tømminger
- Er det mange sandfang, kan det være gunstig å dele dette opp ut fra geografisk plassering (Eksempel på rode under)

Rode - Sandfang

Legg til anlegg | Fjern anlegg fra rode | Endre sortering på et anlegg | Sorter hele roden

Vis utvalg i tabell

Anlegg	Nestetømming	Volum	Kommune	Eiendom	Adresse	Eierrepresentant	Anleggstype	Rekkefølge	Oppdrag	Anleggskort
4370	12.03.2018	5	Østre Toten	11/4/0/0	Evjuvegen 5	Kristiansen A	Sandfang	1		Anleggskort
4371	10.03.2018	5	Østre Toten	11/5/0/0	Totenviken Automatcentral	Jensen Pia	Sandfang	1		Anleggskort

Vis utvalg i kart

Anlegg på rode vist i kartet i Slamtømmer felt

Rode - Sandfang

Legg til anlegg Fjern anlegg fra rode Endre sortering på et anlegg Sorter hele roden

Vis utvalg i tabell

Anlegg	Nestetemming	Volum	Kommune	Eiendom	Adresse	Eierrepresentant	Anleggstype	Rekkefølge	Oppdrag	Anleggskort
4370	12.03.2018	5	Østre Toten	11/4/0/0	Evjuvegen 5	Kristiansen A	Sandfang	1		Anleggskort
4371	10.03.2018	5	Østre Toten	11/5/0/0	Totenviken Automatcentral	Jensen Pia	Sandfang	1		Anleggskort

Vis utvalg i kart

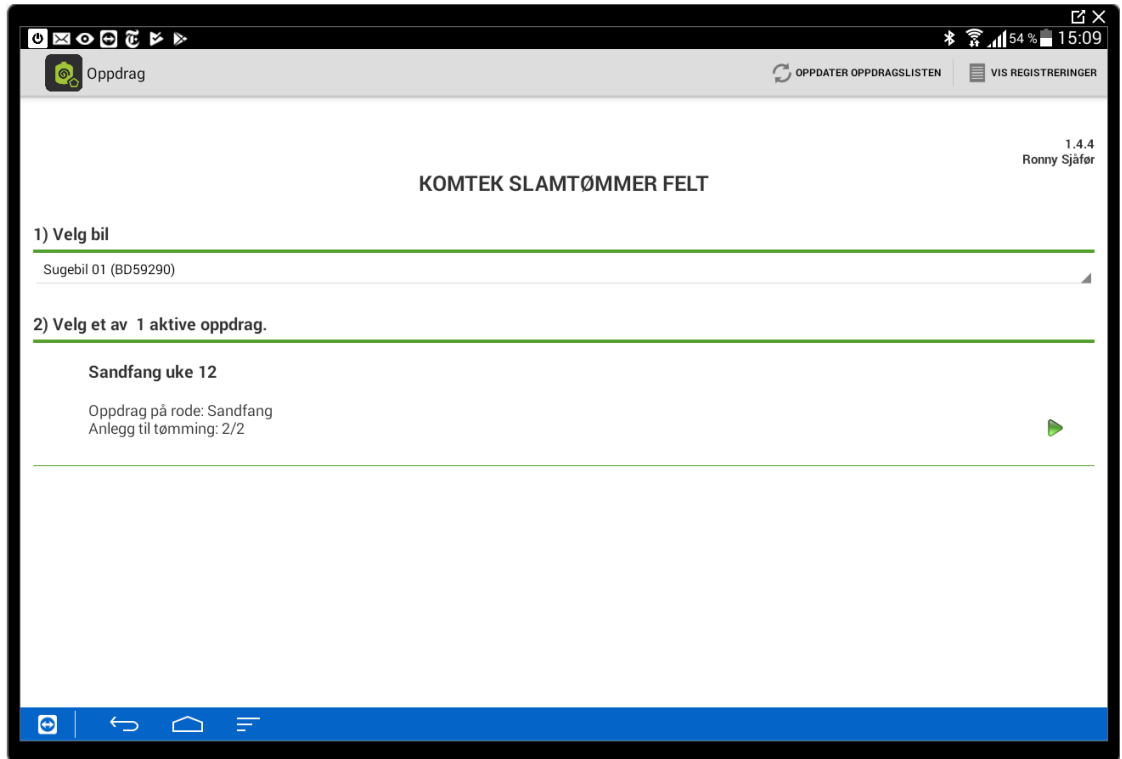
© 2016 Norkart AS/Geovekst og kommunene/OpenStreetMap/NASA, Metl

Oppdrag på brettet i bilen -

Oppdragslista viser alle oppdrag koblet til en sjåfør

Og det finnes valg for bil som man kjører med

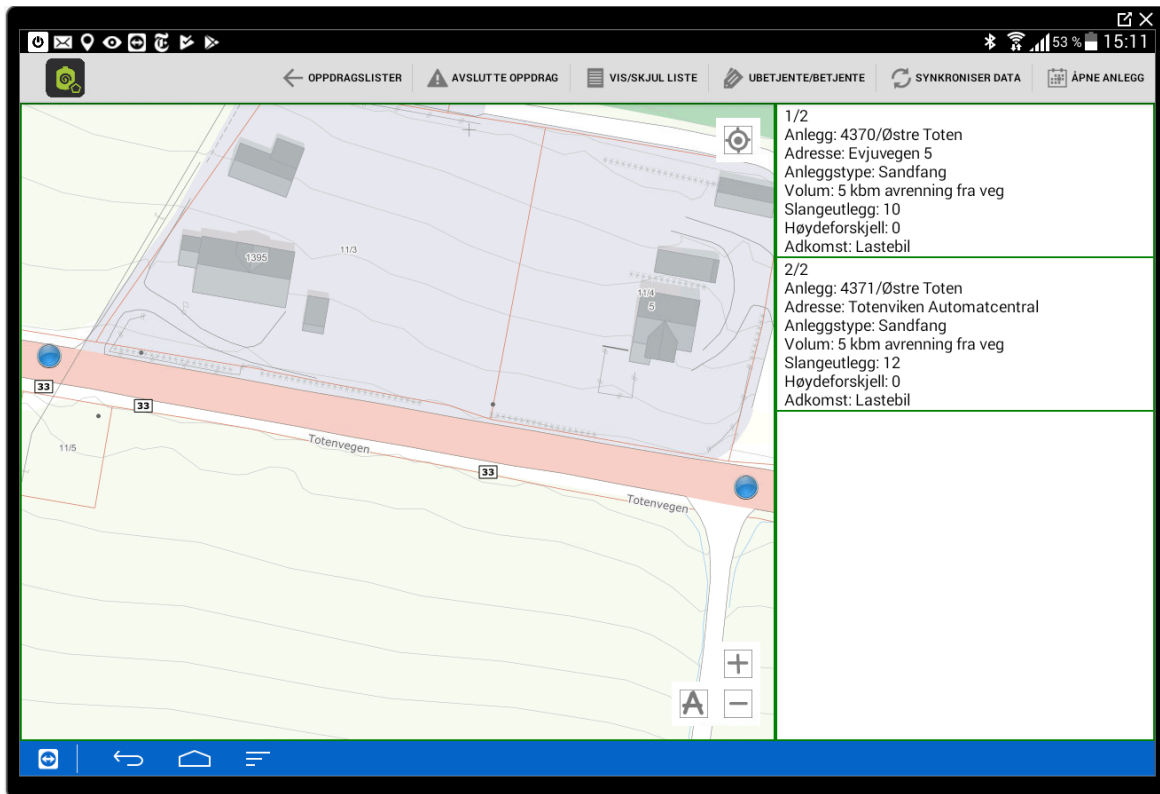
- Oppdragslista



Oppdragsvisning

Et åpen oppdrag med anleggene som er koblet til dette spesifikke oppdraget

Liste med anlegg til høyre i bildet med anleggene vist i kartet



Åpnet anlegg på brett

Bildet viser åpent anlegg på brettet i bilen. Anlegget er vist i et ortofoto

Opplysningene om anlegget som ligger i KOMTEK VA Privat, ligger til høyre i skjermbildet

The screenshot displays a mobile application interface. At the top, there is a status bar with various icons and the time 15:14. Below the status bar is a navigation bar with a search icon, the text '11/4/0/Evjuvegen 5', and several action buttons: 'ENDRE ANLEGGSDATA', '✓ FERDIG', '↑ TØMMING', '🗑 IKKE TOMT', '✗ AVBRYT', and '🖨 KVITTERING'. The main content area is split into two panels. The left panel shows an aerial photograph of a residential area with a blue location pin on a road labeled 'Totervegen'. The right panel contains text details for 'Evjuvegen 5':
Anlegg: 4370/Østre Toten
Anleggstype: Sandfang
Innhold: 5 kbm Avrenning fra veg
Materiale: Betong
Adkomst: Lastebil
Plassering: Krysset ved Evjuvegen 5

Slangeutlegg:10
Høydeforskjell: 0

Forrige tømming: 12.03.2017

Merknad:

Avtaler og eiere
Kristiansen A, Mob:0, Tlf: 0

At the bottom of the screen, there is a blue navigation bar with icons for home, back, and search.

Anlegget er ikke betjent.

Tømmebildet

Skjermbildet som viser det som kommer opp når Sjøføren velger «Tømming» i bilen

Type tømning – settes til standard, men kan endres av sjåfør (til f. eks nødtømming, bestilt tømning osv)

Tømmedato og klokkeslett settes automatisk

Sjøføren kan også legge inn

Slangeutlegg

Høydeforskjell

kommentar

Registrer ny tømning

Type tømning
Periodisk tømning

Tømmedato
13.3.2018,15:15:32 Velg dato

Volum
5

Slangeutlegg
10

Høydeforskjell
0

Kommentar
Avvik skal ikke registreres her, kun evt kommentarer til selve tømningen

Lagre

Avbryt

Endre anleggsdata

Sjåføren kan også endre noen anleggsdata.

Slik som

Innhold

Adkomst

Materiale

Volum

Plassering

Dersom dere ønsker å sette nye koordinater på et anlegg, så kan dette gjøres ved å bruke en funksjon som ligger på telefonen. Der er det mulig å fange koordinater som oppdaterer koordinatene til anlegget.

11/4/0/0-Evjuvegen 5

ENDRE ANLEGGSDATA ✓ FERDIG ↑ TOMMING ✗ AVBRYT 📄 KVITTERING

Evjuvegen 5

ENDRE ANLEGG 4370/Østre Toten

Innhold Avrenning fra veg

Adkomst Lastebil

Materiale Betong

Volum 5

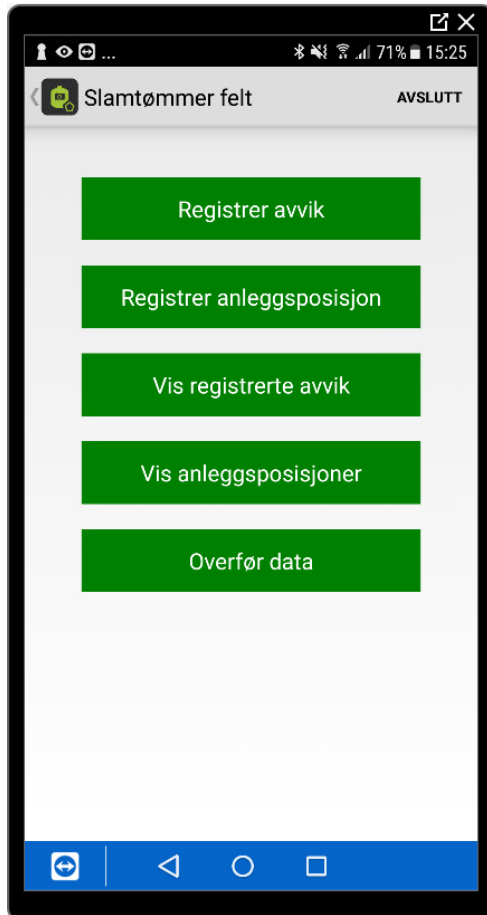
Plassering Krysset ved Evjuvegen 5

Lagre Avbryt

Det er registrert tømming av 5.0 kbm, 13.3.2018,15:15:32

På telefon

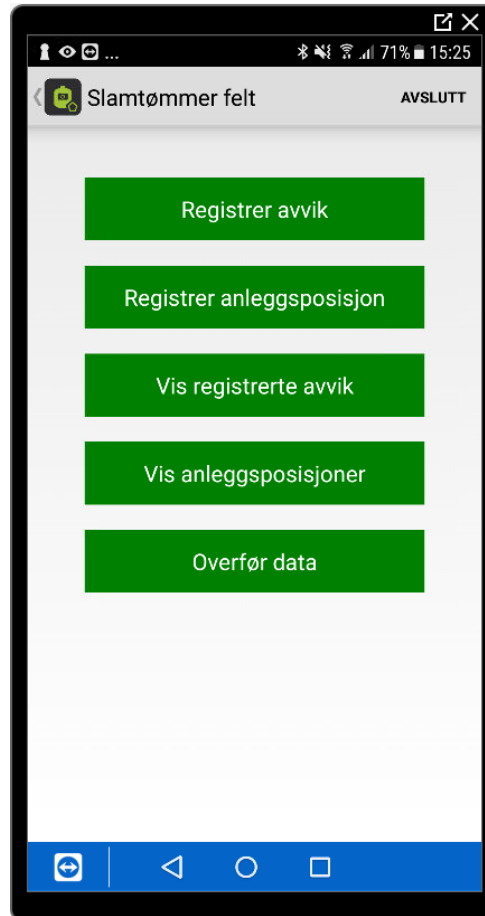
Fra telefonen kan dere registrere avvik med bilde tilkoblet avviket



Skjerm bilde telefon

Fra telefonen kan dere også registrere posisjonen til et anlegg/Sandfang

Presisjonen kan bedres ved å koble til en GPS-forsterker



der storby møter marka



Takk for meg!
br@nittedal.kommune.no